

CARACTERIZAÇÃO DA COMUNIDADE

No País apenas alguns estados possuem políticas públicas e Centros de Referência voltados para a comunidade LGBT, a microrregião a qual Araranguá pertence não possui espaços ou políticas públicas destinadas a comunidade LGBT assim como o Estado de Santa Catarina não possui nenhum Centro de Referência, e conforme os dados apresentados anteriormente tais planejamentos se fazem de extrema importância para a comunidade, tanto na área da Arquitetura e Urbanismo como questões de políticas públicas.

Segundo levantamento informal feito com 10 pessoas que fazem parte da comunidade LGBT em Araranguá a região carece de infraestrutura em todos os setores, quando se trata da comunidade LGBT, as políticas públicas são nulas. A criação de um Centro de Referência para a população LGBT pode trazer avanços a sociedade araranguense a medida que por meio deste se possa dar visibilidade e empoderamento ao referido grupo, ao mesmo passo que contribua para a conscientização e o combate ao preconceito.

No Brasil existem apenas
16 centros de referência
voltados para a comunidade LGBT.

Figura 41 Fonte: Ciassi 2015, modificado pelo autor

RECORTES NO

CONTEXTO DA CIDADE

ESTUDOS DO

RECORTE

TERRA
LOCALIZAÇÃO

ENO

ÁREA DE ESTUDO

CONDICIONANTES

RECORTE NO CONTEXTO DA CIDADE

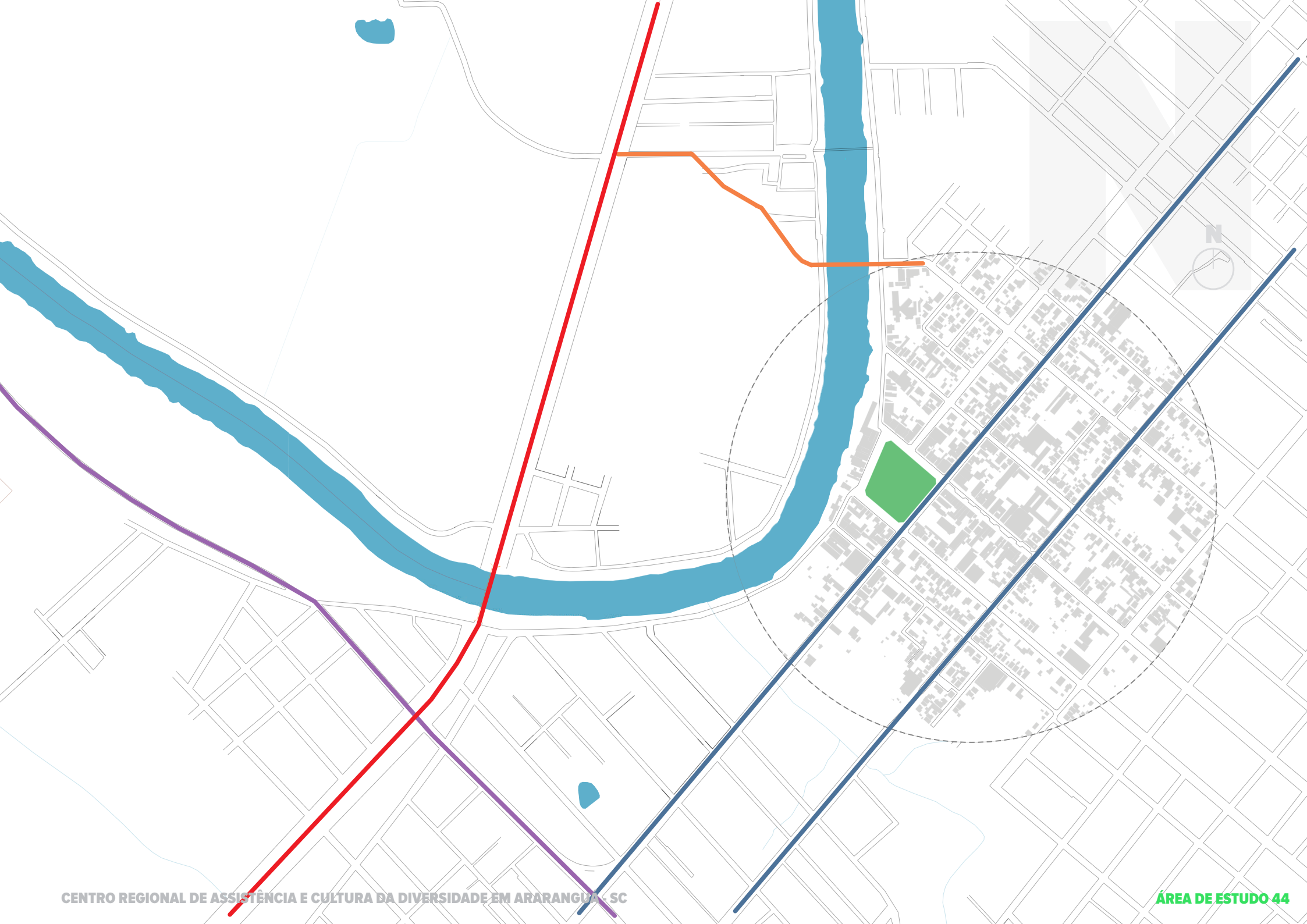
O recorte, caracteriza-se por ser o centro do município de Araranguá, onde estão inseridos os principais equipamentos que servem de suporte e movimentam a economia do município. O mesmo possui como pontos limítrofes, o rio que se faz presente como um dos principais elementos da paisagem urbana do município, e os demais bairros que o cercam como, o bairro Vila São José a Nordeste, bairro Coloninha a Sudeste, bairro Urussanguinha a Sudeste e o bairro Cidade alta a Sudoeste.

O recorte está diretamente ligado ao acesso norte do município e possui proximidade com vias de grande importância, como a Rodovia Jorge Lacerda que funciona como principal meio de acesso ao centro da cidade, além de outras vias locais, que fazem a conexão e distribuição à área central e à equipamentos importantes para o município.

Legenda

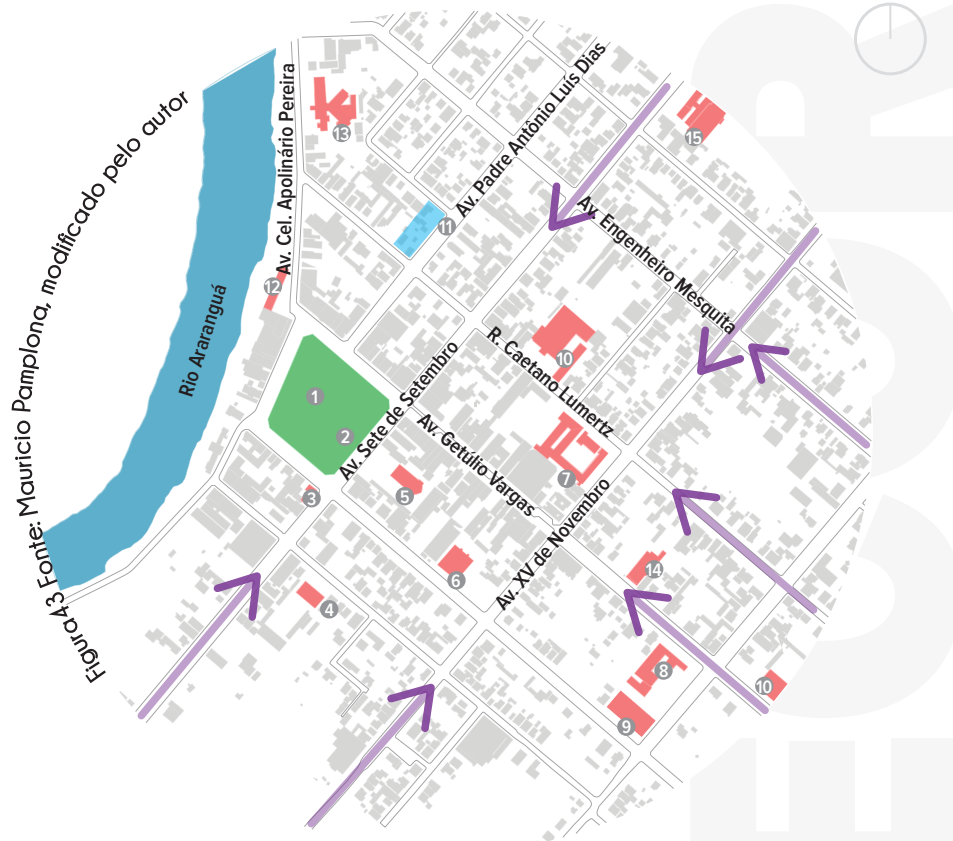
- Antigo trajeto BR 101
- SC 447
- Acesso norte
- Principais vias de acesso ao recorte

0 100 200



ESTUDOS DO RECORTE EQUIPAMENTOS PÚBLICOS

Os principais equipamentos públicos do município estão localizados no recorte de estudos, e a partir destes o fluxo de pessoas na área é constante independentemente do meio de locomoção do público, destacam-se na área edificações públicas, como prefeitura, fórum, teatro, escolas públicas e particulares, faculdade, supermercados, rodoviária e o terminal municipal de ônibus, onde essas se misturam com as residências unifamiliares.



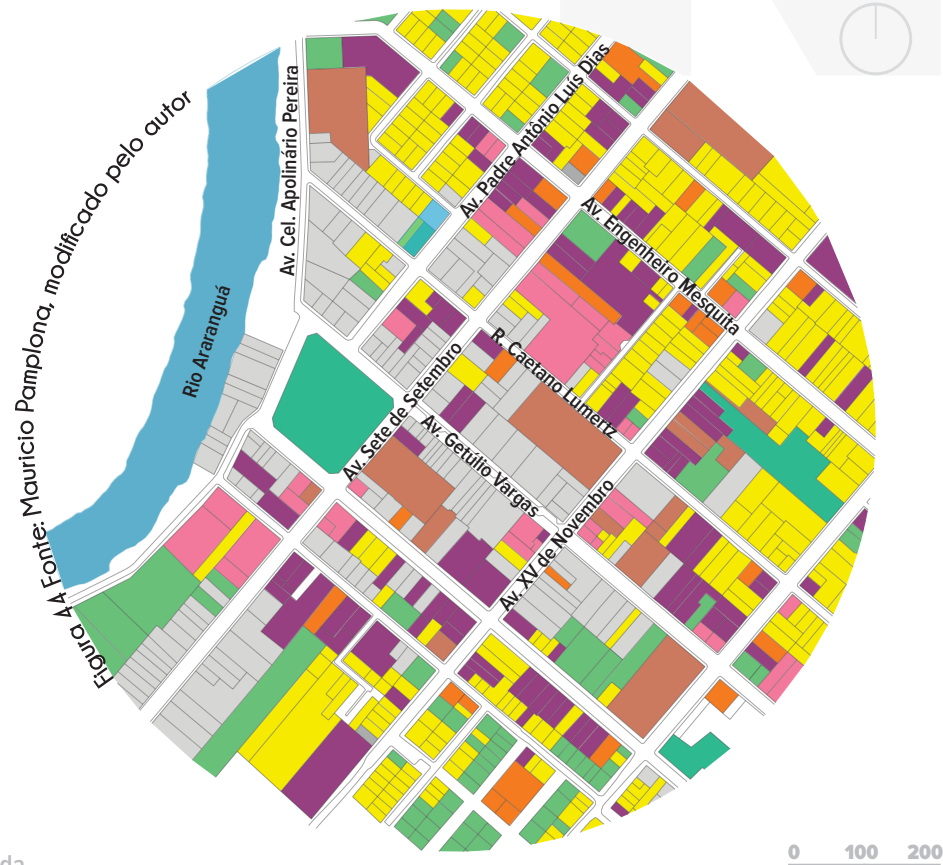
Legenda

- | | | |
|------------------------|--|---------------------------|
| 1 Praça Central | 7 Escola Estadual Castro Alves | 13 Hospital Bom Pastor |
| 2 Biblioteca Municipal | 8 Escola de Educação Básica de Araranguá | 14 Faculdade de Araranguá |
| 3 Casa da Cultura | 9 Teatro Célia Belizário | 15 Colégio Murialdo |
| 4 Prefeitura Municipal | 10 Supermercado | Terreno proposto |
| 5 Igreja Matriz | 11 Terminal Municipal | Acessos ao recorte |
| 6 Fórum | 12 Rodoviária | |

45 ÁREA DE ESTUDO

OCUPAÇÃO DO SOLO

O Recorte possui uma diversidade muito grande de usos, variando desde o residencial unifamiliar até institucionais, comércio e serviços, essa variedade de usos permite o fluxo intenso em determinados horários e a concentração de pessoas na área.



Legenda

- | | |
|--|------------------|
| Institucional (educação/cultura/saúde) | Lazer/Esporte |
| Residencial unifamiliar | Misto |
| Residencial plurifamiliar | Terreno proposto |
| Comércio | |
| Serviço | |
| Lote desocupado | |

CENTRO REGIONAL DE ASSISTÊNCIA E CULTURA DA DIVERSIDADE EM ARARANGUÁ - SC

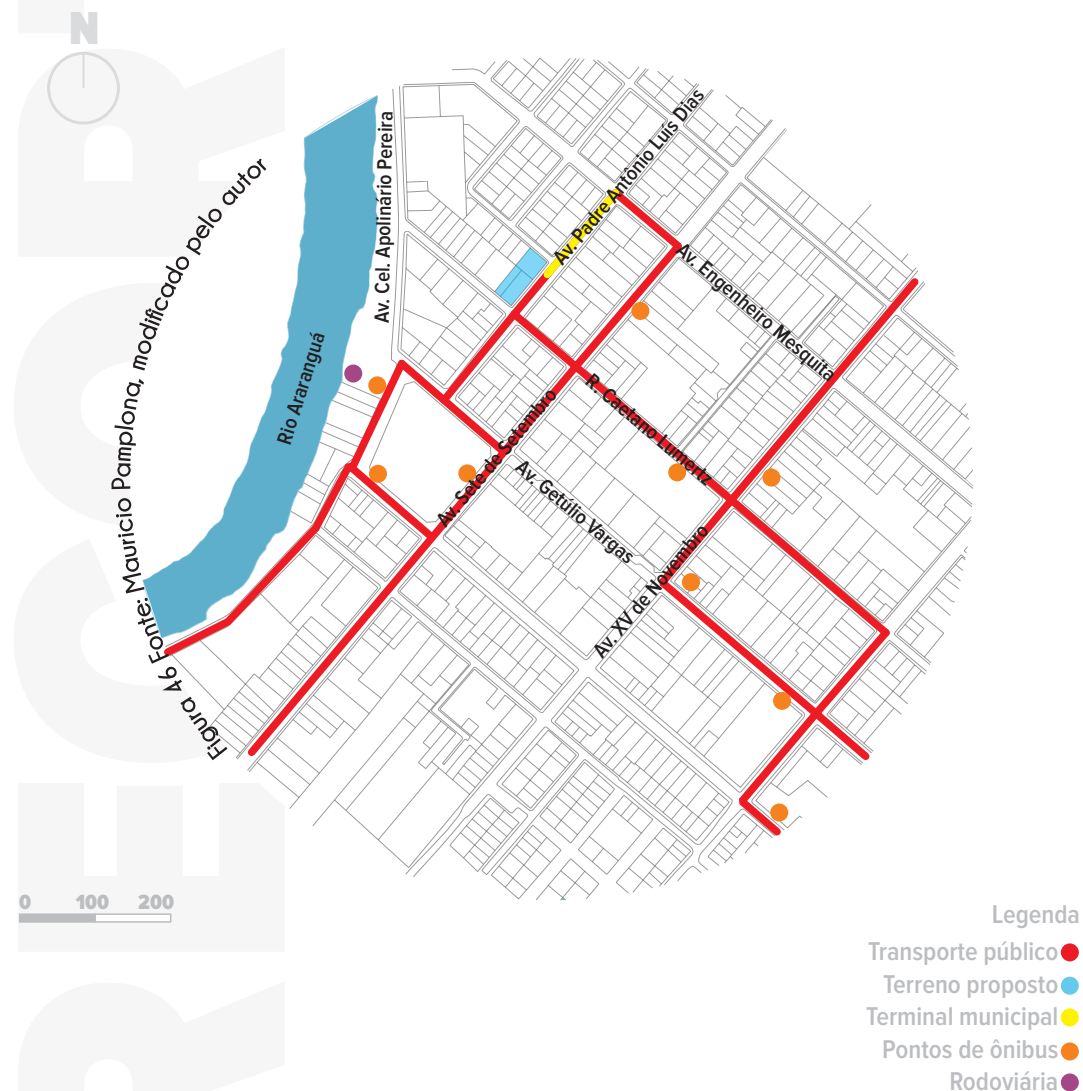
CIRCULAÇÃO

O sistema viário do Recorte estudado caracteriza-se por possuir vias largas, as avenidas que se dividem entre arteriais e coletoras e as demais vias locais e coletoras. No Recorte, em todas as vias, o veículo possui prioridade, o transporte coletivo está presente em algumas vias, o pedestre tem possui os passeios e o calçadão como espaços de circulação.



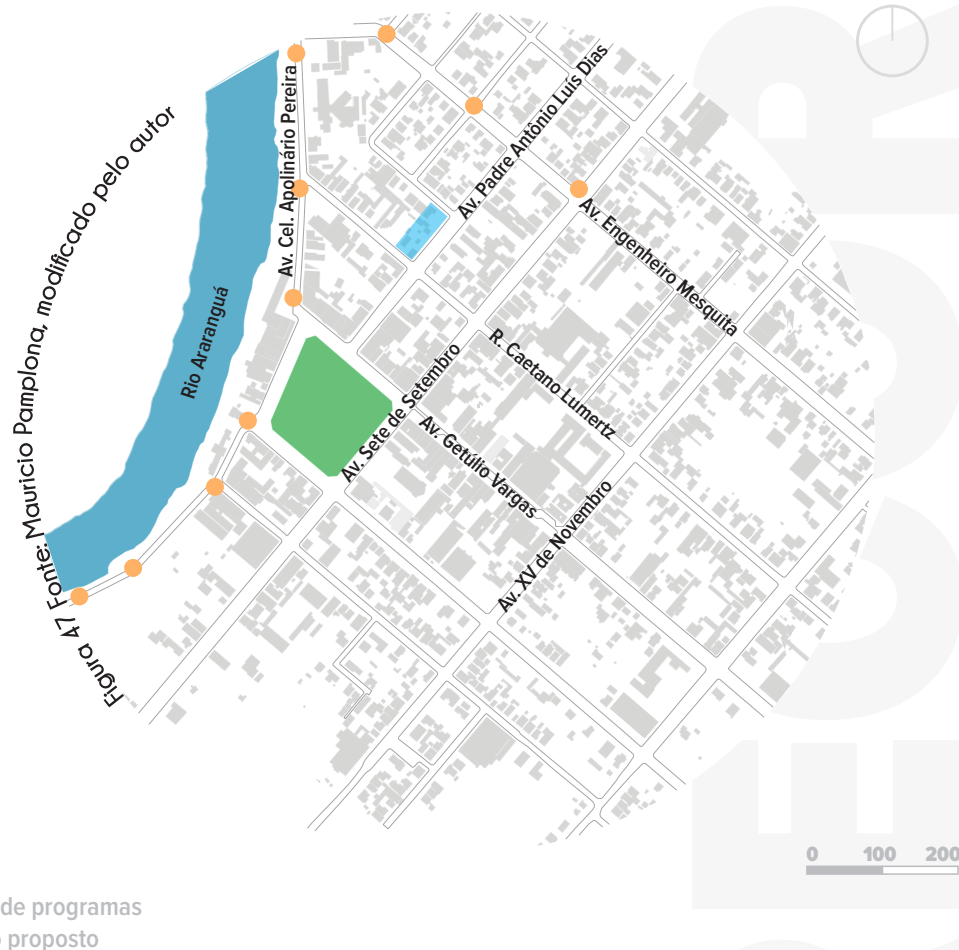
TRANSPORTE PÚBLICO

O Recorte possui vias com circulação de transporte público, tendo maior volume na avenida Sete de Setembro e ao longo do perímetro da praça. Esse fluxo de transporte coletivo atualmente se submete ao dividir espaço com a circulação de demais veículos tornando conflitante essa circulação.



PONTOS DE PROGRAMA

Foram mapeados no recorte locais que servem como pontos de programa por transsexuais, travestis e mulheres. Alguns pontos mapeados contam com baixa infraestrutura, baixa densidade e segurança precária, no mapa abaixo os pontos são destacados na cor laranja.



EQUIPAMENTOS DE LAZER

Quando se trata de comunidade LGBT o município oferece poucas opções de lazer e atividades, ou vida noturna. O mapa abaixo destaca em rosa os poucos pontos mapeados na área de estudo que servem de ponto de encontro para a comunidade LGBT.



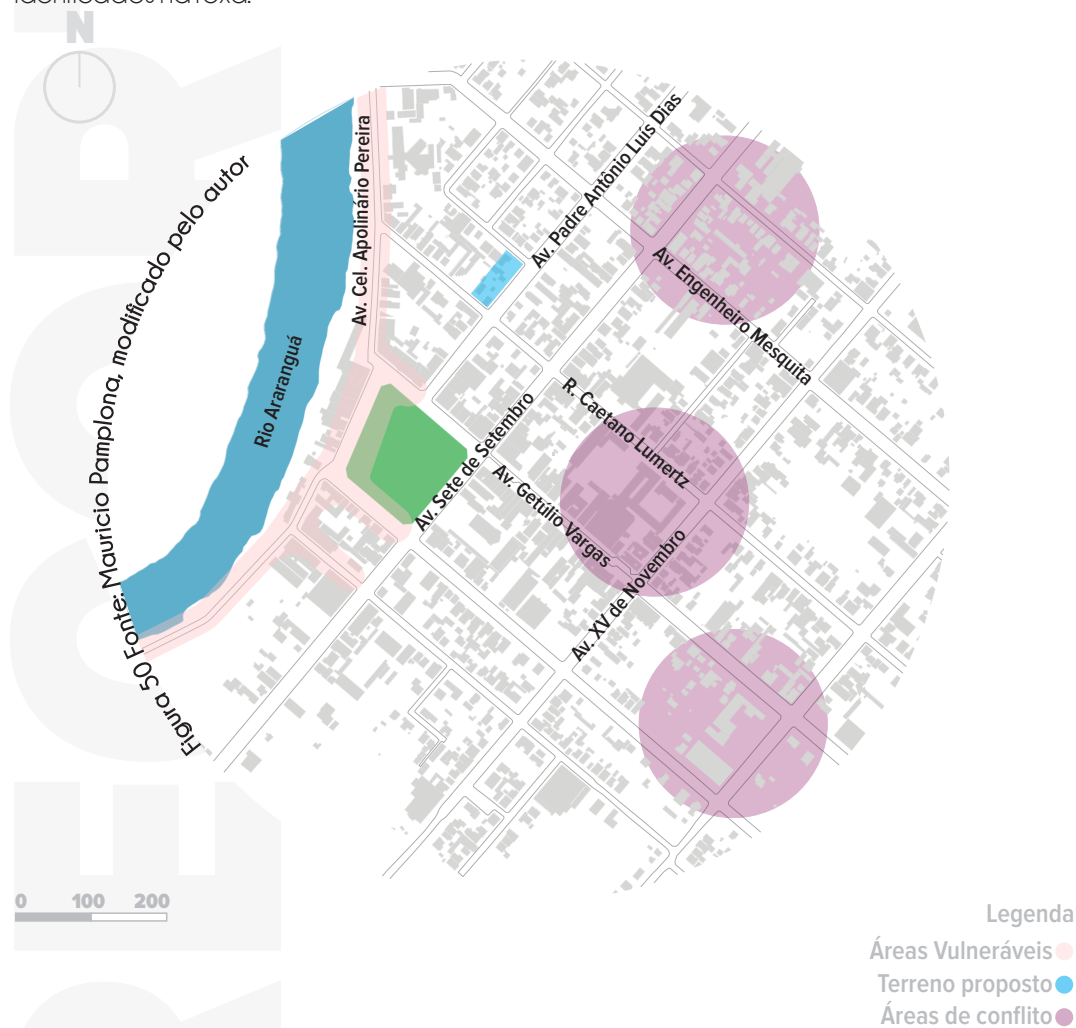
ÁREAS VERDES

○ Recorte abriga uma quantidade significativa de lotes desocupados, alguns destes destinados a estacionamentos rotativos, outros permanecem desocupados e sem manutenção. Lotes com uso de lazer e esporte são presentes também como para a prática de futebol, tênis e pista de skate, como os principais levantados.



ÁREAS DE CONFLITO

○ Recorte apresenta algumas áreas vulneráveis, para identificar as áreas foram mapeados pontos com falta de infraestrutura, baixa densidade e com falta de segurança, as áreas de vulnerabilidade estão identificadas no mapa pela cor rosa. Além das áreas vulneráveis o mapa identifica equipamentos que poderiam motivar algum conflito ou violência, a maioria desses equipamentos são institucionais, identificados na roxa.



LOCALIZAÇÃO DO TERRENO

Após os estudos feitos do recorte, o terreno escolhido situa-se no centro da cidade, entre o cruzamento entre a Av. Padre Antônio Luís Dias que possui caráter via rápida e a R. Caetano Lumertz de caráter arterial, enquanto a rua secundária caracteriza-se por ser uma rua local. O entorno imediato caracteriza-se por ser uma área de comércio e serviços, com residências unifamiliares. Com área de 2.1774,55m² o terreno encontra-se próximo a Praça Central e alguns equipamentos públicos como, o Terminal Municipal e o Hospital Bom Pastor.

Atualmente os três lotes que compõem o terreno da proposta encontram-se em situações de usos distintas, servindo como estacionamento rotativo, uso comercial e unifamília, seria proposto a desapropriação dos lotes, para a implementação do Centro Regional de Assistência e Cultura da Diversidade.

Figura 5.1 Fonte: Maurício Pamplona, modificado pelo autor

Conceitos para a escolha do terreno:

Visibilidade: Uma das estratégias a ser utilizada, ao compor e organizar o espaço, é explorar as relações entre níveis de visibilidade e acessibilidade. Áreas com maior visibilidade e com maior permeabilidade tendem a ser mais intensamente utilizadas.

Diversidade: Caracterizada por ser uma área diversificada em relação aos seus usos, o que favorece a implantação do equipamento, gerando um espaço inclusivo que respeita a diversidade humana e gera acessibilidade para todos.

Acolhimento ou Hospitalidade: O acolhimento pode acontecer de diversas formas na arquitetura, mas a primeira ideia é a de acolher o outro, incluir, pensar a partir do outro, abrir caminho, dar passagem.



0 75 150